


village de PLAPPEVILLE

Équipements

Aires de jeux	E2-F2
Borne de charge électrique	E3
Carmel	D3
Centre Alpha Plappeville	F3
Cimetière	E3
City stade	F3
École élémentaire « Les Venelles »	D3
École maternelle « Les Séquoias »	E2
Église Sainte-Brigide	E3
Espace multi-accueil « Gribouille »	E3
Espace Viansson	D2
Espace Victor Robert	D2
Mairie	E2
Maison forestière	D4
Restaurant scolaire	E2
Salle polyvalente	E3
Stade municipal	F2
Terrain de tennis	F2

Rues

Abbé Rohmer (Rue de l')	D3
Albert Thiam (Place)	F2
Ancienne Mairie (Rue de l')	E3
Bonne Fontaine (Rue de la)	F1-G1
Breuil (Rue du)	E3-F3
Carrières (Rue des)	C4-F3
Chavée (Impasse de la)	F2
Chemin Vert (Rue du)	E3
Clette (Rue de la)	F2
Corvée (Impasse de la)	E2
Croix d'Orée (Rue de la)	E2-F1
Derrière l'Hâte (Rue)	E4
Deville (Rue)	D3
Église (Rue de l')	E3
Église (Place de l')	E3
Entre deux bans (Chemin)	F3
Fontaine au Cresson (Place de la)	F1
Fond des Prés (Rue du)	F2
Fortes Terres (Rue des)	F1
Fraises (Ruelle aux)	D3
Général Brion (Rue du)	E2-F3
Général de Gaulle (Rue du)	D3-F3
Haut de Woicon (Rue du)	F2-G1
Haut Pré (Rue du)	E3-F3
Huit Hommes (Rue des)	F1-F2
Jar (Impasse du)	F2
Jean Bauchez (Rue)	F1-G1
Lavaux (Rue de)	E2-E3
Lessy (Route de)	C4-D3
Lorrains (Chemin des)	D2
Lorry (Rue de)	E1-E2
Louis Viansson Ponté (Place)	D2
Marivaux (Rue des)	D3-D4
Mirabelles (Rue des)	F3
Momène (Rue de la)	E3
Mouée (Impasse de la)	E2-F2
Mouée (Rue de la)	E2-F2
Oiseaux (Chemin des)	E2-E3
Pâquis (Rue du)	E3-F3
Paul Ferry (Rue)	E2-E3
Paules (Rue des)	E1-E2
Petit Clos (Rue du)	E3
Petit Pinot (Impasse du)	E2
Plantes (Rue des)	E2
Prés Saint Jacques (Rue des)	F1-F2
Ronsseaux (Rue des)	E4
Saint Vincent (Rue)	G2-G3
Saussaie (Rue de la)	F1-F2
Taye aux Vaches (Rue de la)	D2-D3
Tignomont (Rue de)	D3-E2
Vieux Puits (Rue du)	E2
Vignes (Rue des)	F3-G3

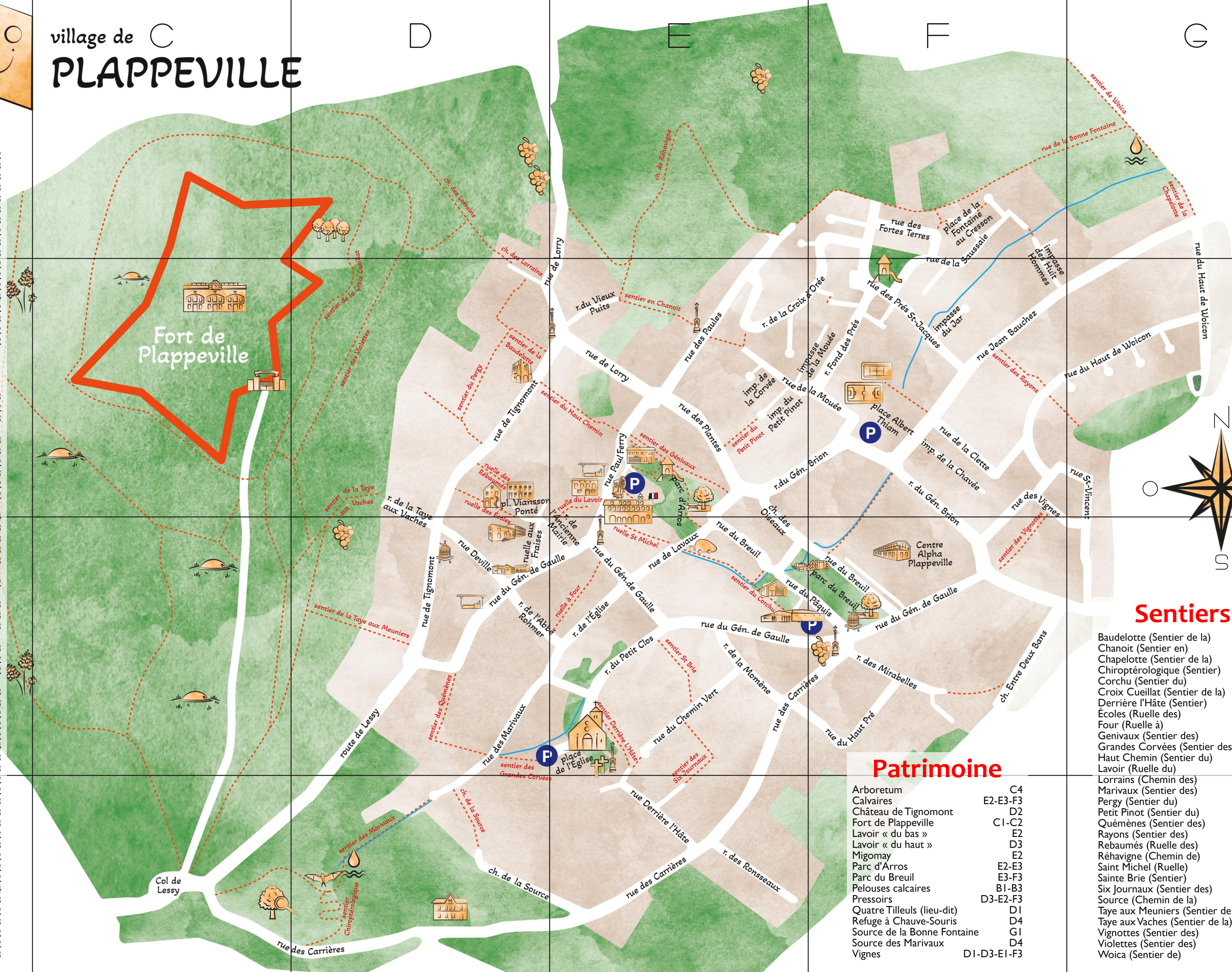


Sentiers

Baudelotte (Sentier de la)	D2
Chanoit (Sentier en)	E2
Chapelotte (Sentier de la)	G1
Chiroptérologique (Sentier)	D4
Corchu (Sentier du)	E3
Croix Cueillot (Sentier de la)	C2-D1
Derrière l'Hâte (Sentier)	E3
Écoles (Ruelle des)	D3
Four (Ruelle à)	E2
Genivaux (Sentier des)	E2
Grandes Corvées (Sentier des)	D3
Haut Chemin (Sentier du)	D2-E2
Lavoir (Ruelle du)	E2
Lorrains (Chemin des)	D1-D2
Marivaux (Sentier des)	C4-D4
Pergy (Sentier du)	D2
Petit Pinot (Sentier du)	E2
Quémènes (Sentier des)	D3
Rayons (Sentier des)	F2
Rebaumés (Ruelle des)	D2
Réhavigne (Chemin de)	E1-E2
Saint Michel (Ruelle)	E3
Sainte Brie (Sentier)	E3
Six Journaux (Sentier des)	E3-E4
Source (Chemin de la)	D4
Taye aux Meuniers (Sentier de la)	D3
Taye aux Vaches (Sentier de la)	D2-D3
Vignottes (Sentier des)	F3
Violettes (Sentier des)	D1-D2
Woica (Sentier de)	G1

Patrimoine

Arboretum	C4
Calvaires	E2-E3-F3
Château de Tignomont	D2
Fort de Plappeville	C1-C2
Lavoir « du bas »	E2
Lavoir « du haut »	D3
Migomay	E2
Parc d'Arros	E2-E3
Parc du Breuil	E3-F3
Pelouses calcaires	B1-B3
Pressoirs	D3-E2-F3
Quatre Tilleuls (lieu-dit)	D1
Refuge à Chauve-Souris	D4
Source de la Bonne Fontaine	G1
Source des Marivaux	D4
Vignes	D1-D3-E1-F3



Présentation

« Un village... aux portes de la ville »

Plappeville, qui compte 2 028 habitants en 2024, est blotti dans un écrin de verdure, sur les pentes du Mont Saint-Quentin, à proximité directe de Metz. Son exposition propice à la culture de la vigne en a fait, autrefois, un village de vigneron dont il subsiste quelques maisons remarquables. Plappeville, « diadème vert de l'agglomération messine », est devenu un village résidentiel très prisé pour son charme et sa qualité de vie.



Les lavoirs

De très nombreuses sources prennent naissance à Plappeville qui, au début du XVIII^e siècle, approvisionnent en eau une partie de la ville de Metz. Témoins de cette abondante ressource : les puits, fontaines et lavoirs. Quelques lavandières utilisent le lavoir « du bas » (face à la mairie) jusqu'au milieu des années 80.



Les pressoirs

Autrefois village de vigneron, 3/4 du ban de Plappeville étaient couverts de vignes. Ce passé est ravivé par l'Ordre des Vignerons qui replante des ceps depuis quelques années et produit un vin de très bonne qualité dégusté lors de manifestations communales.

Plusieurs pressoirs sont installés dans le village. Le plus remarquable, dit « pressoir à perroquet », de forme carrée avec une grande roue, côtoie la mairie, la fontaine et le lavoir « du bas ».


La mairie

On ne connaît pas l'époque de construction de ce bâtiment appelé, à l'origine, « Château ». En 1743, Louis Charles de Rostaing en est propriétaire. Le comte d'Arros lui succède et, en 1775, y aménage une chapelle privée où il se marie. Le maréchal Bazaine y installe son quartier général en 1870, lors de la bataille de Saint-Privat. En 1896, les religieuses du « Pauvre Enfant Jésus » achètent le domaine. Elles créent un orphelinat où des milliers d'enfants sont accueillis. Il ferme ses portes en juillet 1981. Cette illustre demeure est rachetée par la commune qui y aménage la mairie en 1993.



L'arboretum

Un arboretum situé au Col de Lessy sur un terrain communal est inauguré en 1989. C'est un outil pédagogique unique. Une centaine d'espèces de végétaux régionaux y sont plantés.



Les ruelles

Les hauts murs et les ruelles sont des éléments pittoresques caractéristiques de Plappeville. Ces dernières quadrillent la commune et permettent de se rendre du haut du village (Tignomont) au bas du village (salle polyvalente) en passant par l'école élémentaire, l'école maternelle et la mairie, sans emprunter les rues !

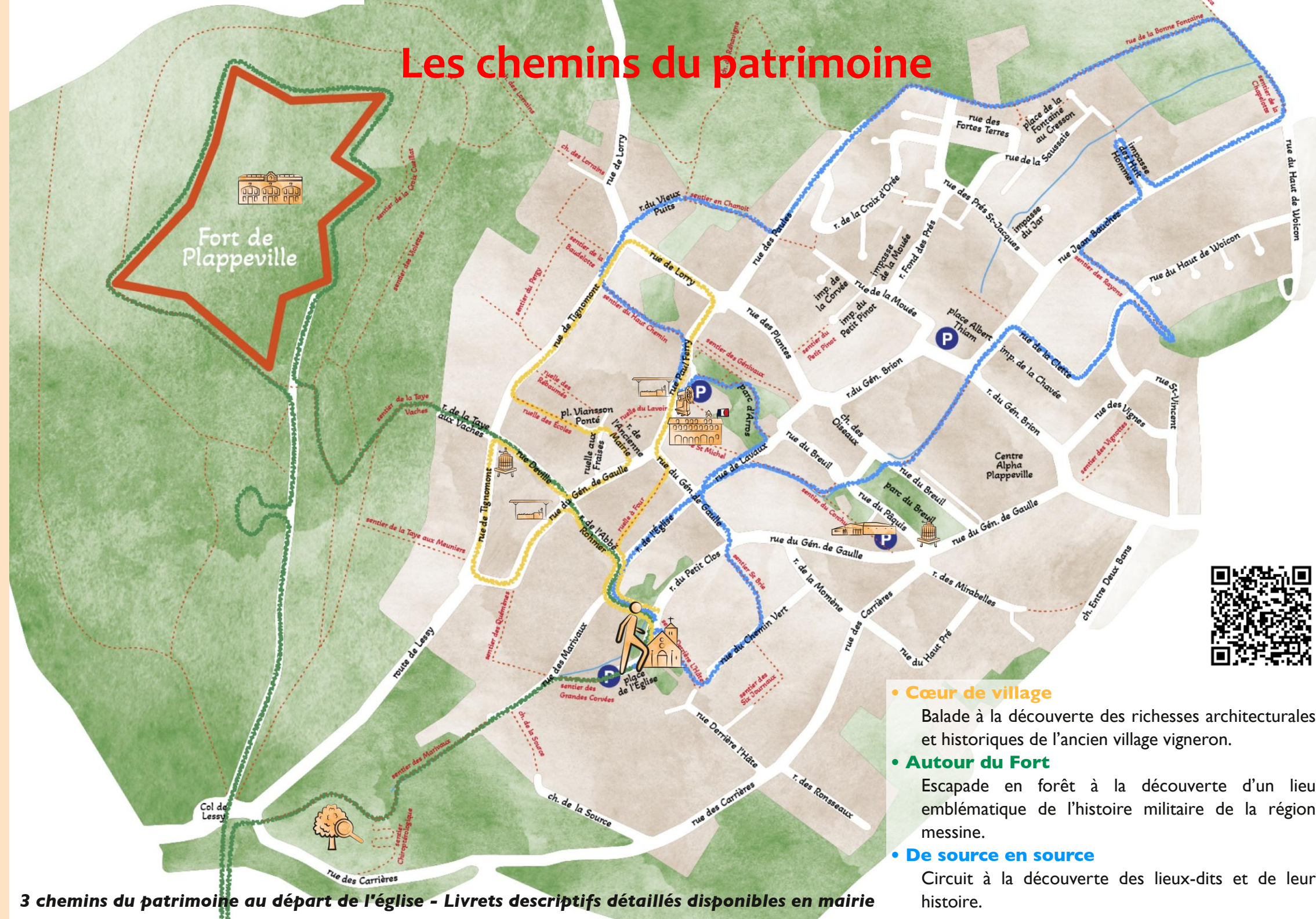


L'église Sainte-Brigide

Ruinée en 1444 lors du siège de Metz par le duc de Lorraine, l'église Sainte-Brigide est rebâtie en 1493 à l'emplacement d'un sanctuaire fortifié, construit vers 1040. Celle-ci garde encore quelques éléments de l'église romane qui s'intègrent harmonieusement au nouvel édifice reconstruit à l'initiative des abbés de Saint-Symphorien avec l'aide des villageois. Restauré récemment suite à un incendie en 2018, l'édifice a retrouvé toute sa splendeur.



Les chemins du patrimoine



3 chemins du patrimoine au départ de l'église - Livrets descriptifs détaillés disponibles en mairie

Les animations

De belles manifestations permettent, tout au long de l'année, de rassembler les Plappevillois et habitants des communes voisines voire parfois beaucoup plus lointaines.

La fête de Saint-Vincent

Cette fête traditionnelle des villages de vigneron, relancée et organisée par l'Ordre des Vignerons de Plappeville, a lieu chaque troisième dimanche de janvier. Petit déjeuner, messe, cortège, intronisation et repas dansant rythment cette journée.

Le festival « Rideau ! »

Il est traditionnellement organisé par la commune le dernier dimanche de janvier. Il est l'occasion pour le maire de présenter ses vœux aux habitants. À l'issue du concert, le public est convié au verre de l'amitié qui permet de chaleureux échanges.

Le festival « Rideau ! »

Pièces de théâtre divertissantes, spectacle pour enfants, « One Man Show » et « Apéro littéraire » font partie du programme proposé par la commission « Animations Culturelles » se déroulant sur trois jours le premier week-end de février.

Le marché de potiers

Sa notoriété est maintenant bien connue jusqu'au-delà des frontières de l'Eurométropole de Metz. À l'invitation de la commune, une trentaine d'artistes-artisans potiers, venus de Lorraine, de régions plus éloignées ou même de l'étranger, investissent les abords de la mairie, au mois de mai, pour y présenter et vendre leurs créations.

La fête au village

C'est le week-end festif du début de l'été. Coorganisée par l'Interassociation, la municipalité, des associations communales et des bénévoles, cette fête propose, entr'autres, brocante, concerts, théâtre, pique-nique, envoi de montgolfières, spectacle nocturne et... le feu de la Saint-Jean.

Les Artistes dans le Parc

Le premier week-end de septembre, la commune invite des artistes locaux à exposer leurs réalisations dans le magnifique cadre du Parc d'Arros. Les visiteurs peuvent découvrir aquarelles, poteries, sculptures, bijoux, travaux de crochets, encadrements artistiques, meubles relookés...

Le festival « Musique sur les Côtes »

Octobre est réservé à ce festival porté par quatre communes : Lessy, Lorry-lès-Metz Plappeville et Scy-Chazelles. L'église de chaque village accueille un groupe musical différent qui décline le thème choisi par une commission intercommunale.

Le marché de Noël

Organisé par l'Association Plappeville Loisirs début novembre, il est le premier marché de Noël de la région. Il réunit des artistes-artisans locaux qui proposent une multitude d'objets de qualité. Sa notoriété lui attire une très nombreuse affluence.

La Marche des Lumières

Fin novembre, cette marche nocturne, coorganisée par la commune et l'association Pappoli-Villa, suit un itinéraire balisé par de petites lanternes au travers des rues et ruelles du village. Haltes musicales, soupe et vin chaud ponctuent cette soirée.

• Cœur de village

Balade à la découverte des richesses architecturales et historiques de l'ancien village vigneron.

• Autour du Fort

Escapade en forêt à la découverte d'un lieu emblématique de l'histoire militaire de la région messine.

• De source en source

Circuit à la découverte des lieux-dits et de leur histoire.

Infos pratiques

Mairie

14 rue Paul Ferry 03 87 30 40 75
www.plappeville.fr accueil@plappeville.fr
Application mobile : **CityAll**
<https://www.facebook.com/plappeville/>

École élémentaire « Les Venelles »

1 bis place Louis Viansson Ponté 03 87 32 24 66

École maternelle « Les Séquoias »

14bis rue Paul Ferry 03 87 32 24 61

Périscolaire, restaurant scolaire

14bis rue Paul Ferry 03 87 31 14 39

Espace Multi-accueil « Gribouille »

rue du Pâquis 03 87 17 31 06
magribouille57@orange.fr

Marché hebdomadaire

rue du Pâquis tous les mardis de 16h à 19h

Rédaction-mise en page : Daniel Defaux, Cathie Pont, Jérôme Gaire, Carole Renard, Anne-Catherine Matos
Design : Juliette Hoefler - www.juliettehoefler.com
Présentation du village d'après un texte de Yvette Illy
Photos : mairie
Imprimerie : IMPRIMIS - décembre 2024
Imprimé sur papier issu de forêts gérées durablement

Plan de Plappeville

